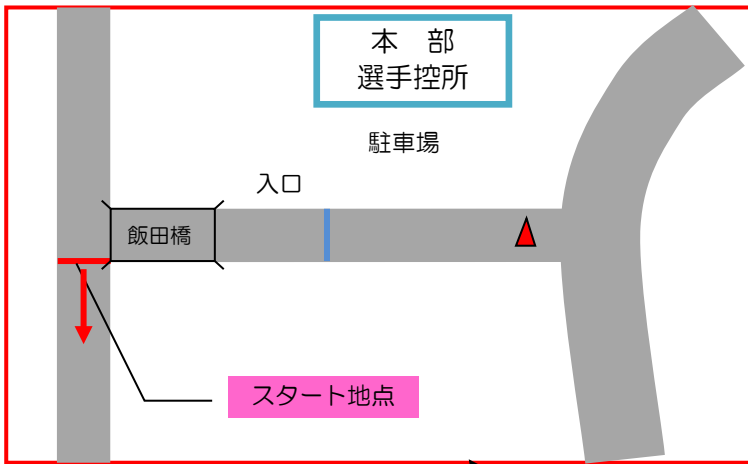
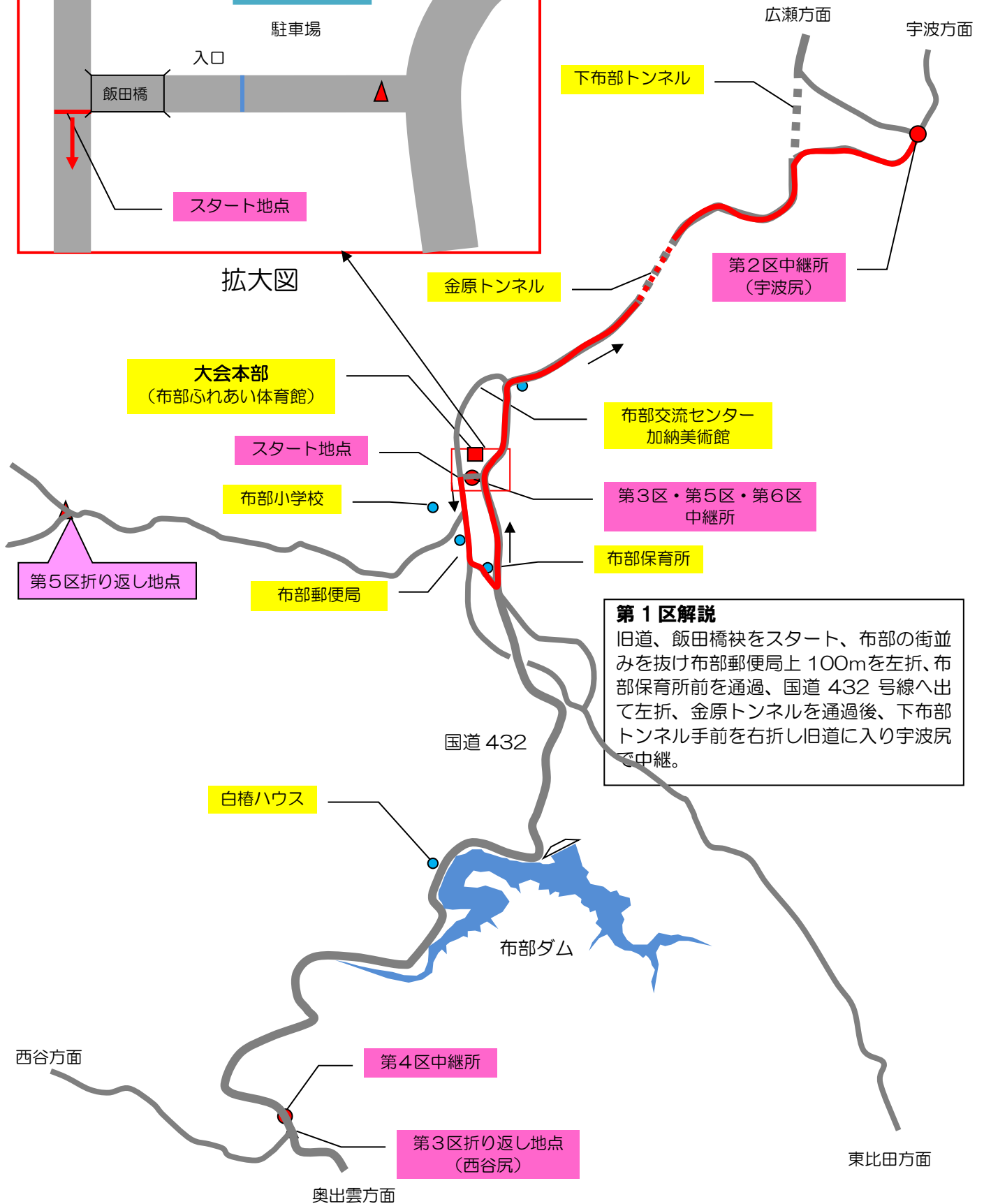


# 第60回記念 布部一周駅伝競走大会コース図

## 第1区 (4.8km)

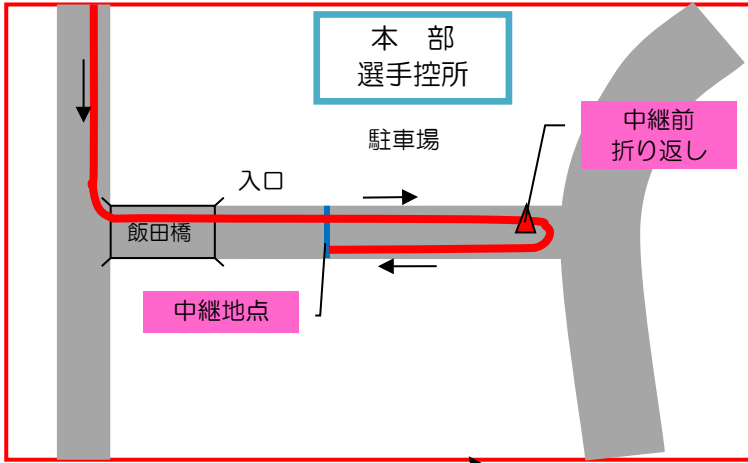


拡大図

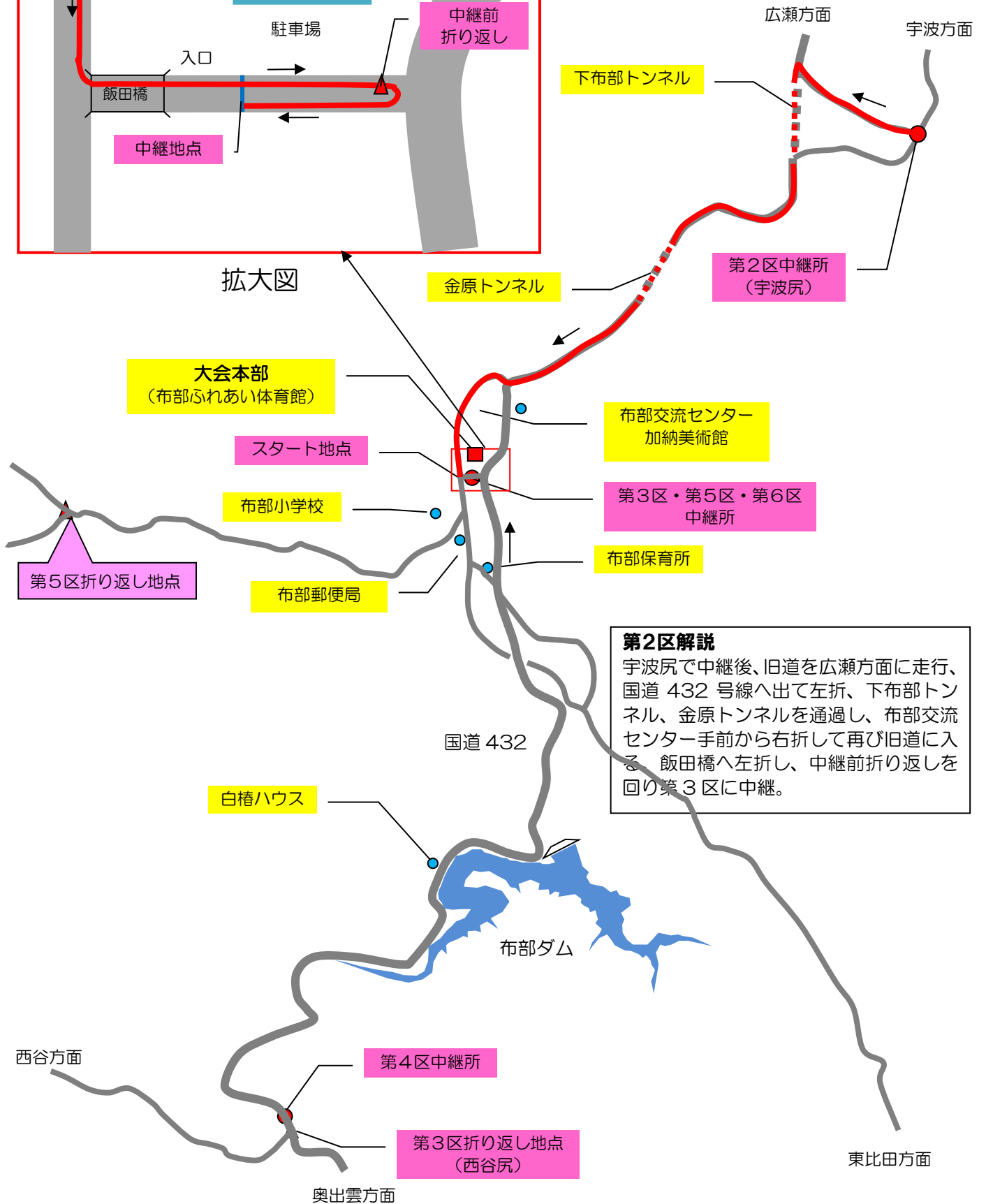


# 第60回記念 布部一周駅伝競走大会コース図

## 第2区 (4.2km)



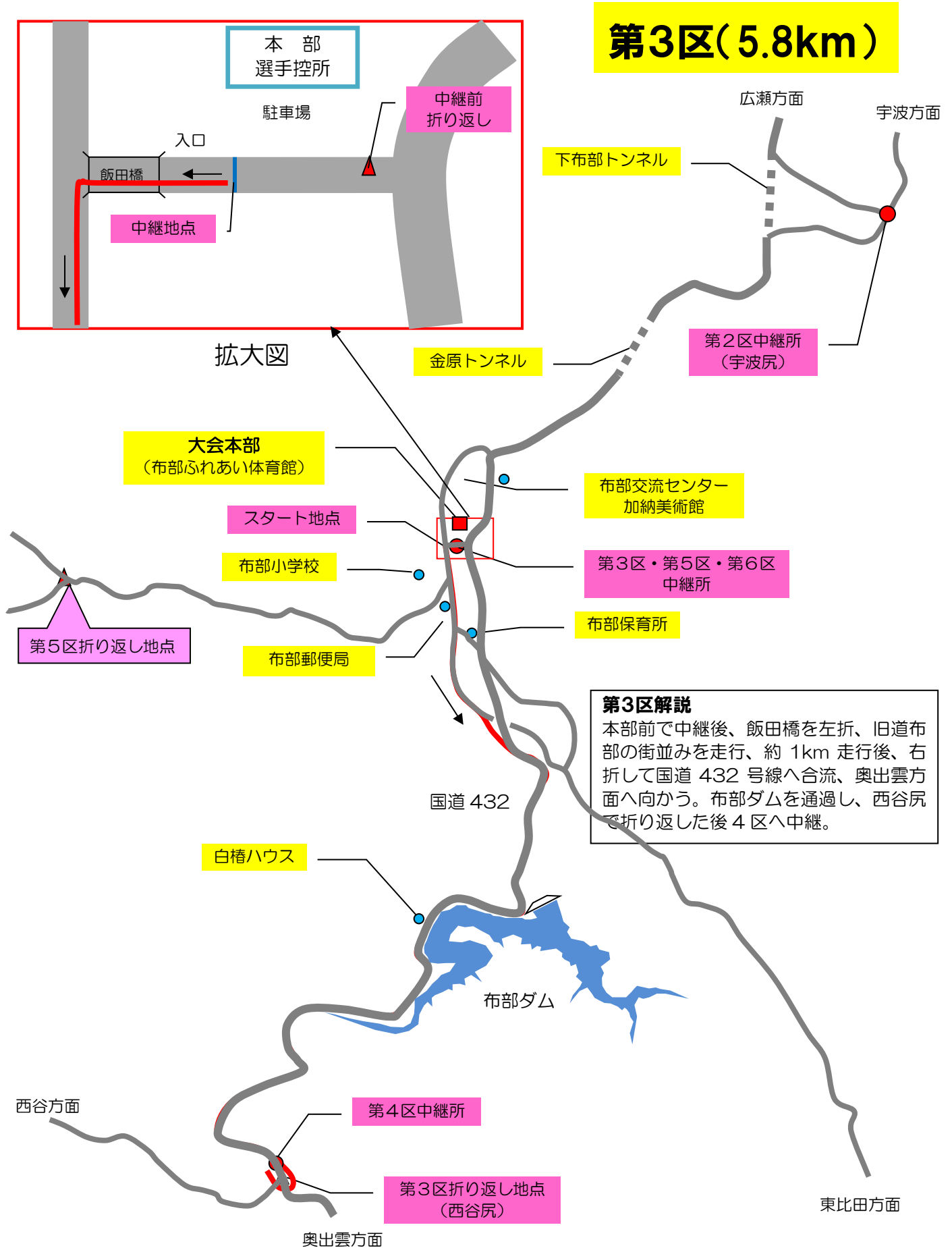
拡大図



### 第2区解説

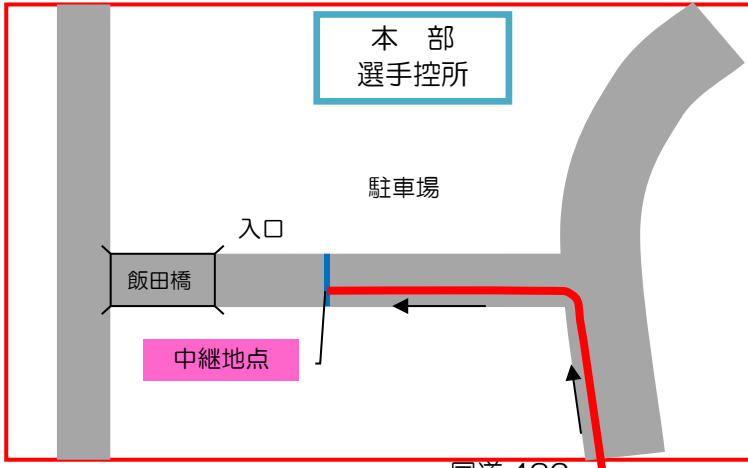
宇波尻で中継後、旧道を広瀬方面に走行、国道432号線へ出て左折、下布部トンネル、金原トンネルを通過し、布部交流センター手前から右折して再び旧道に入る。飯田橋へ左折し、中継前折り返しを回り第3区に中継。

# 第60回記念 布部一周駅伝競走大会コース図

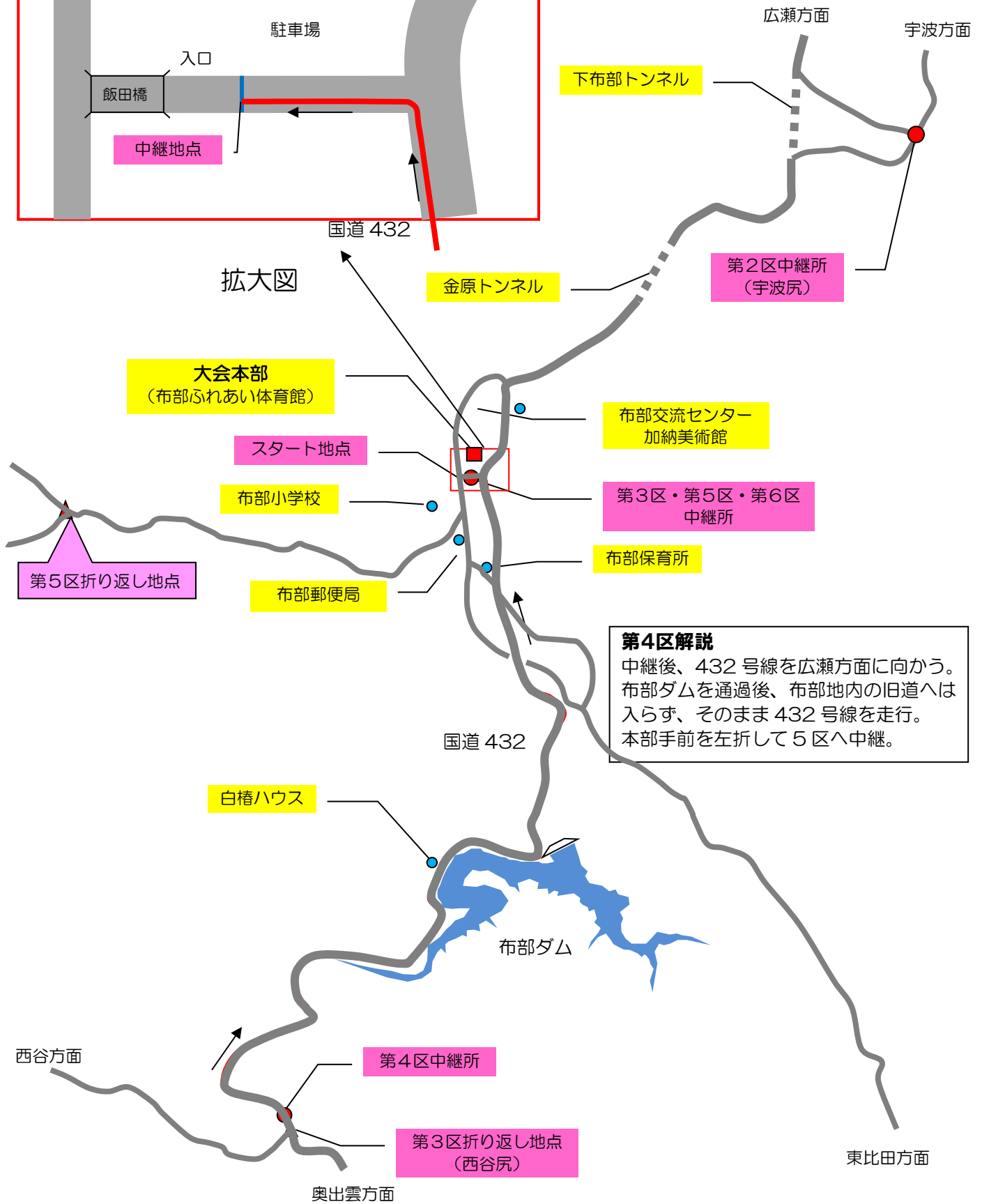


# 第60回記念 布部一周駅伝競走大会コース図

## 第4区(5.4km)



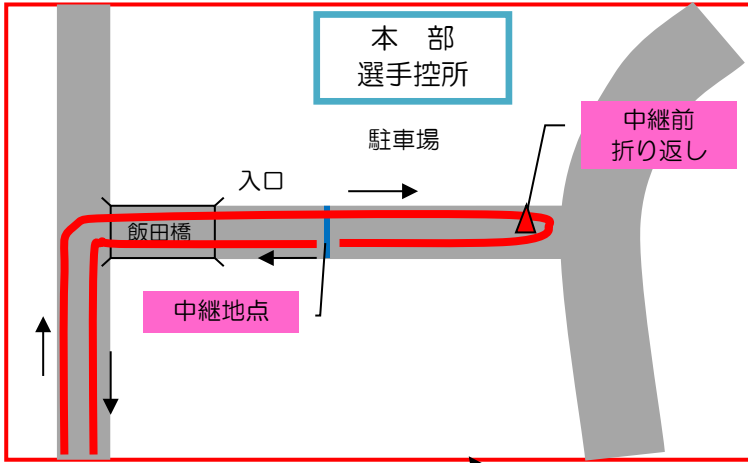
拡大図



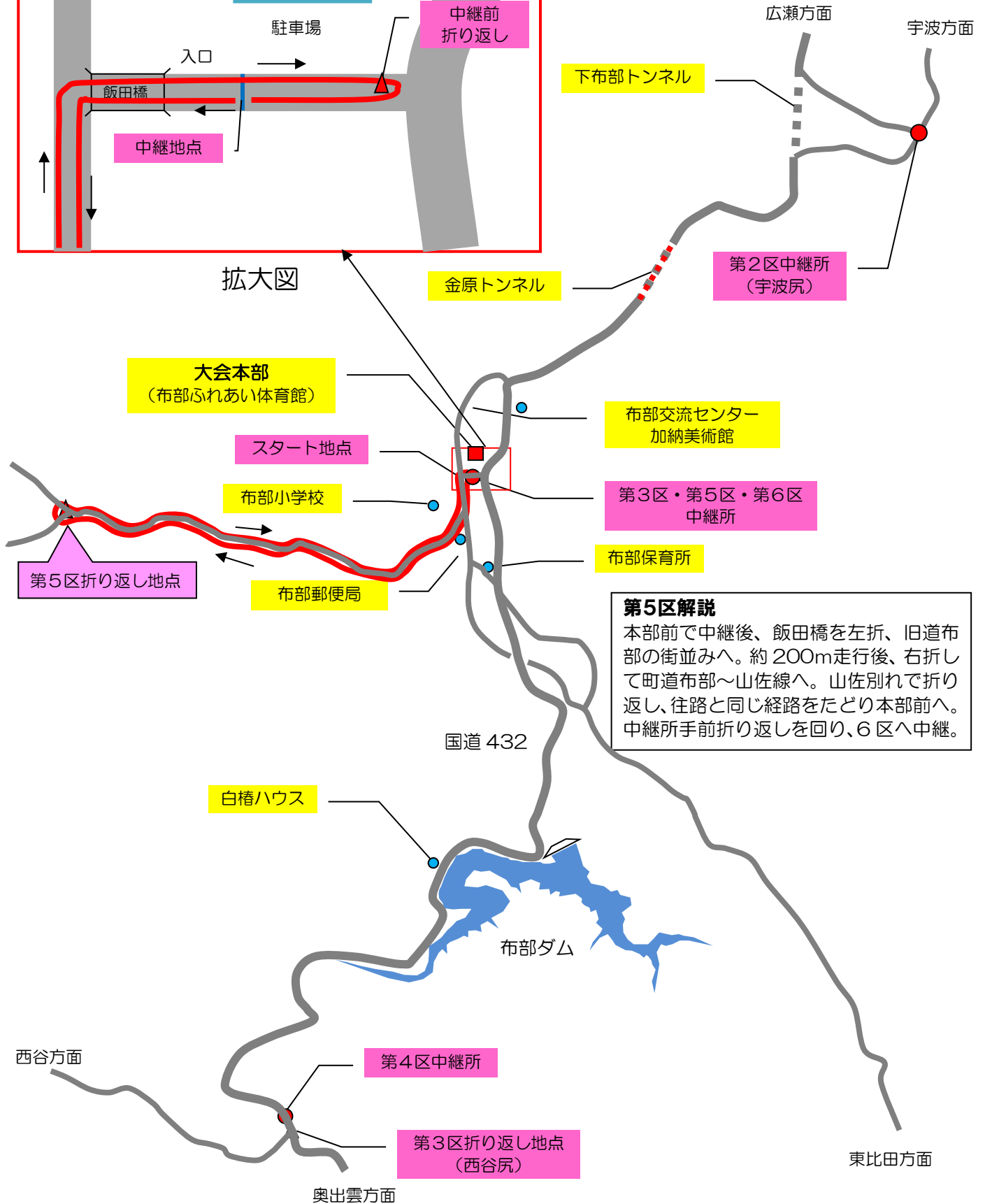
**第4区解説**  
 中継後、432号線を広瀬方面に向かう。布部ダムを通過後、布部地内の旧道へは入らず、そのまま432号線を走行。本部手前を左折して5区へ中継。

# 第60回記念 布部一周駅伝競走大会コース図

## 第5区 (5.5km)



拡大図

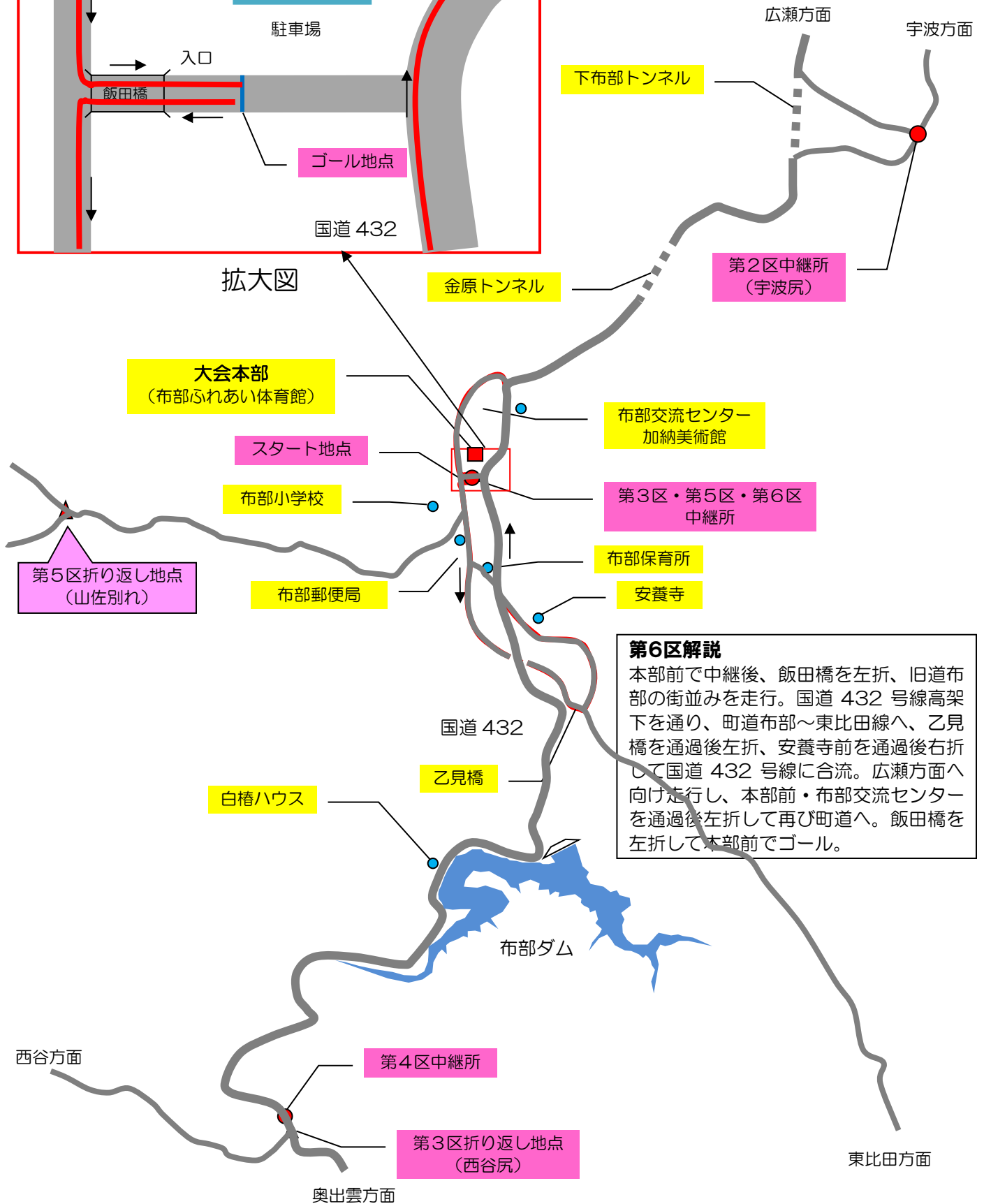
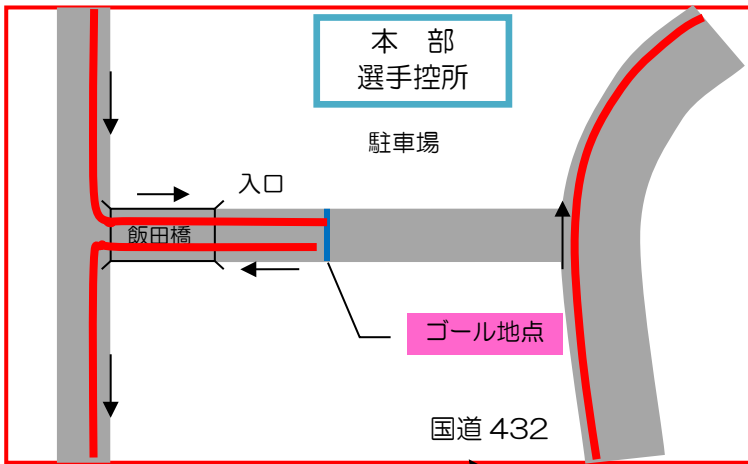


### 第5区解説

本部前で中継後、飯田橋を左折、旧道布部の街並みへ。約200m走行後、右折して町道布部～山佐線へ。山佐別れで折り返し、往路と同じ経路をたどり本部前へ。中継所手前折り返しを回り、6区へ中継。

# 第60回記念 布部一周駅伝競走大会コース図

## 第6区 (4.6km)



**第6区解説**  
 本部前で中継後、飯田橋を左折、旧道布部の街並みを走行。国道 432 号線高架下を通り、町道布部～東比田線へ、乙見橋を通過後左折、安養寺前を通過後右折して国道 432 号線に合流。広瀬方面へ向け走行し、本部前・布部交流センターを通過後左折して再び町道へ。飯田橋を左折して本部前でゴール。