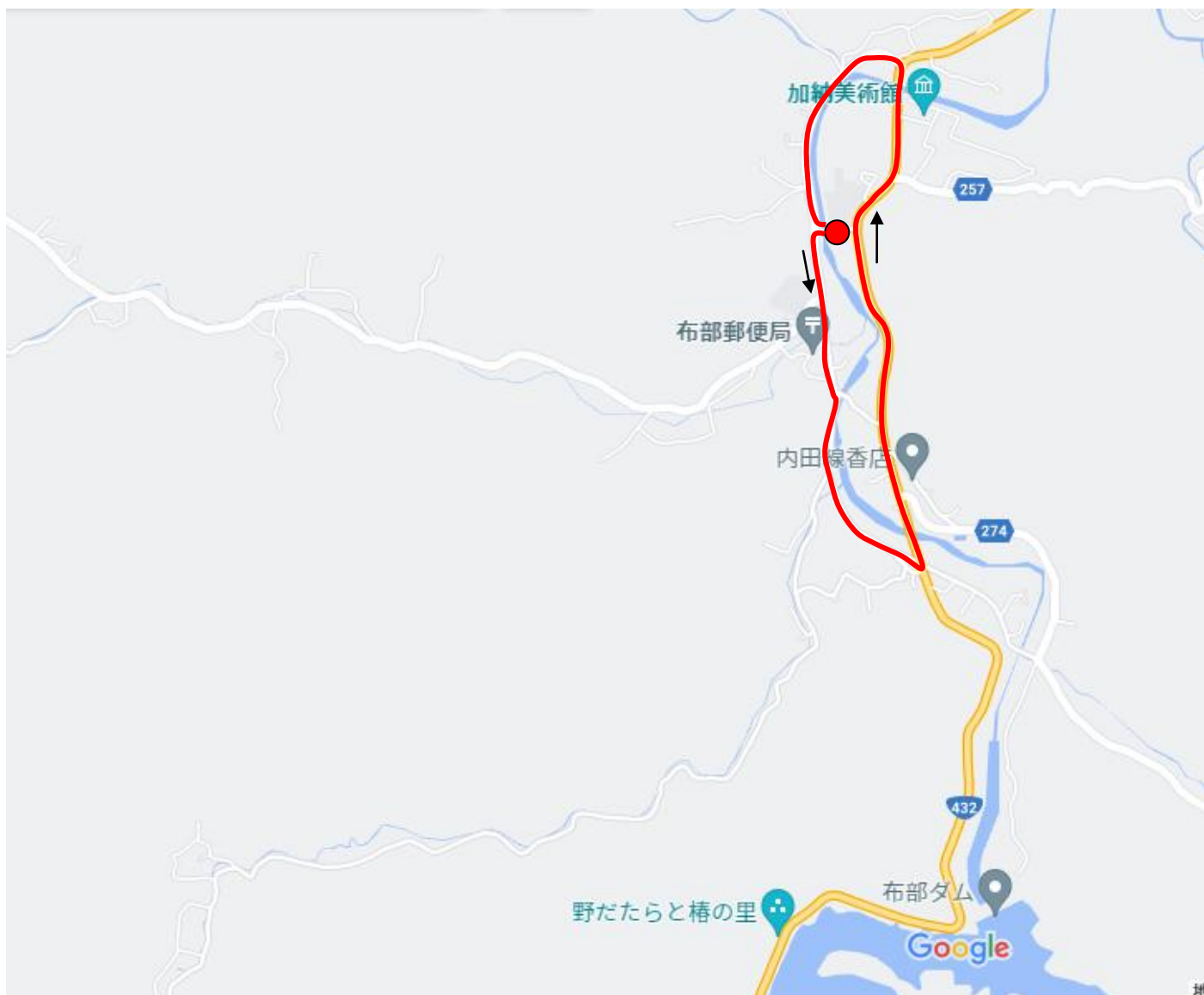
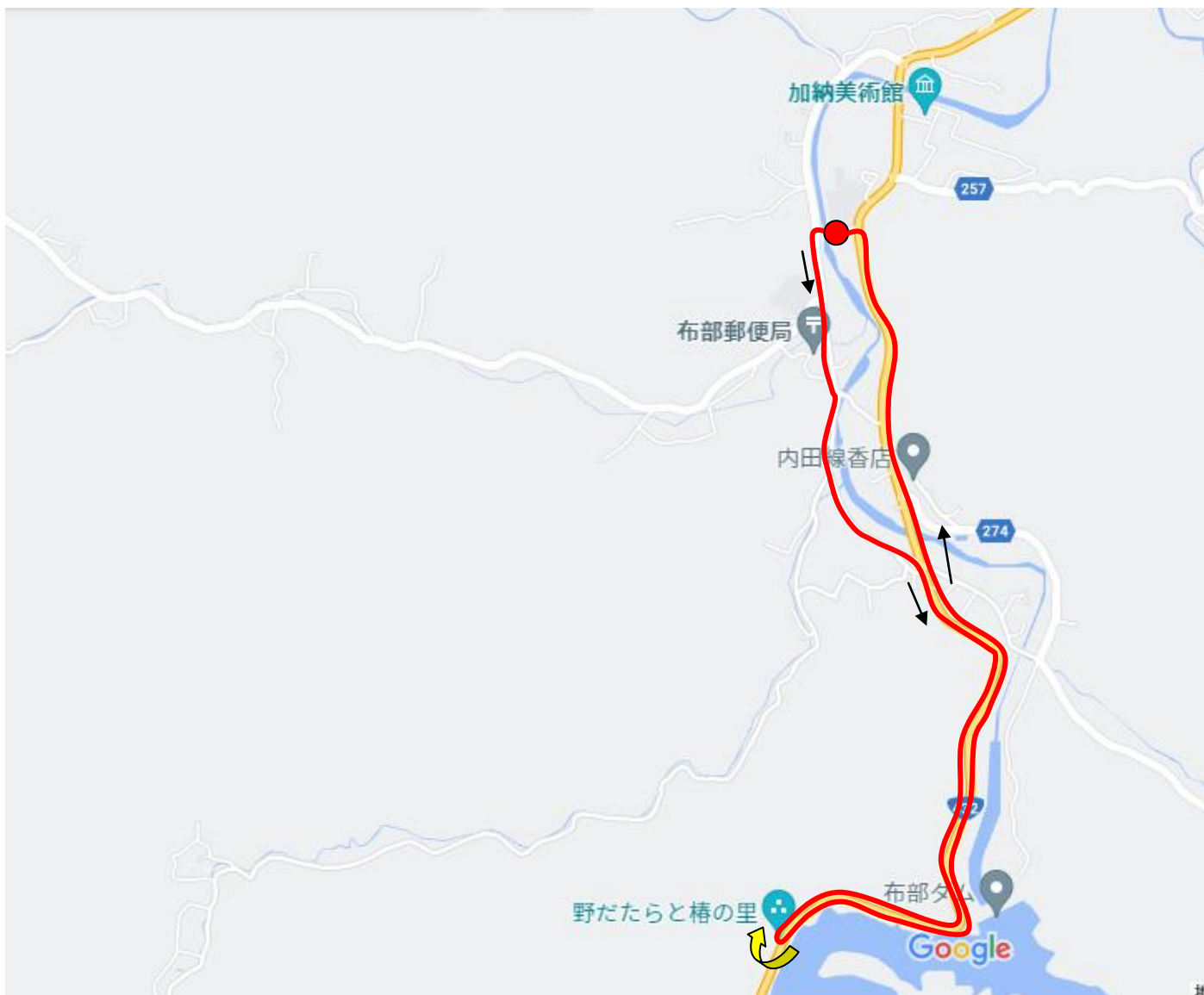


布部一周ミニ駅伝競走大会コース図 第1区間 (3.4 km)



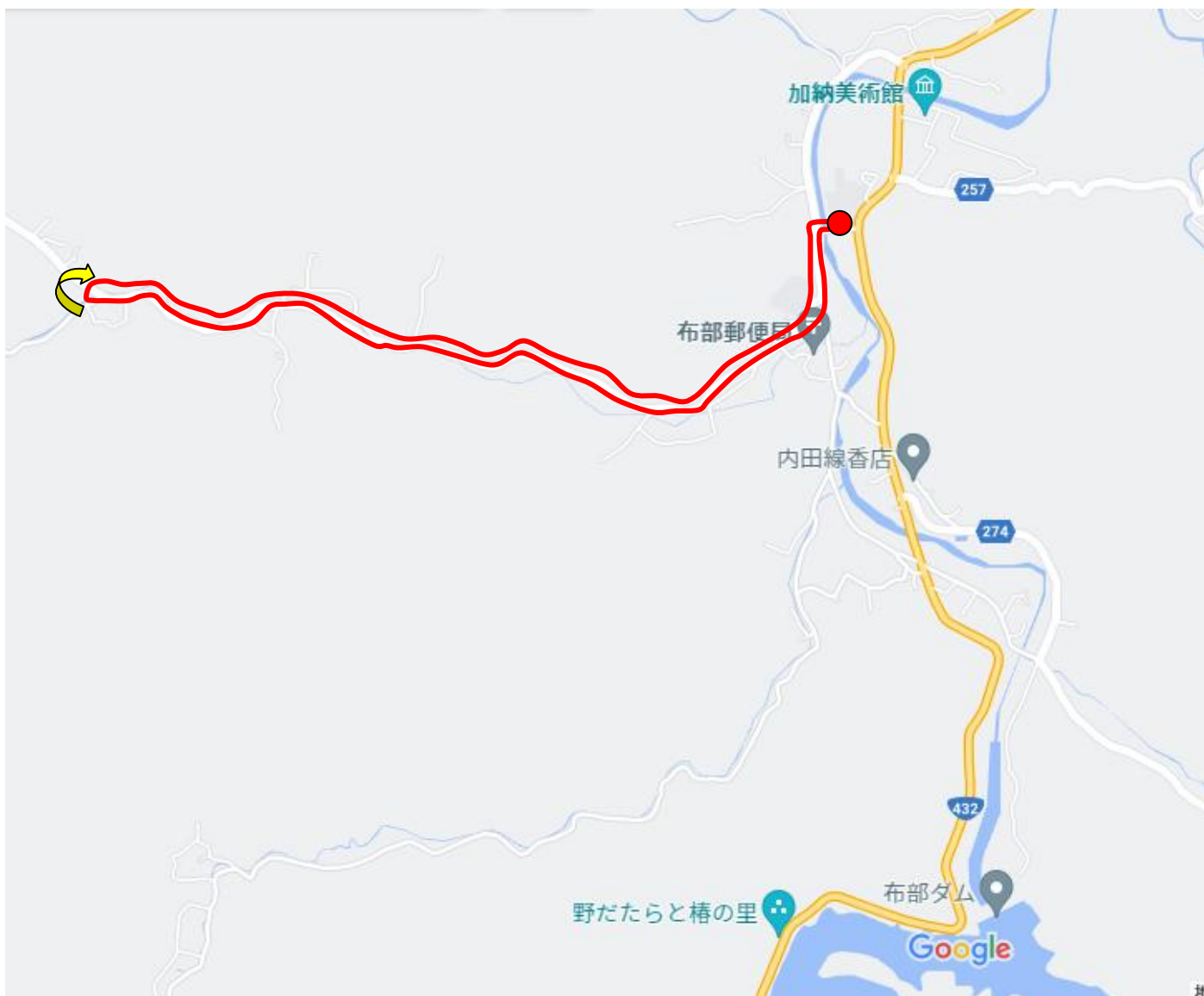
布部一周ミニ駅伝競走大会コース図

第2区間 (5.6 km)



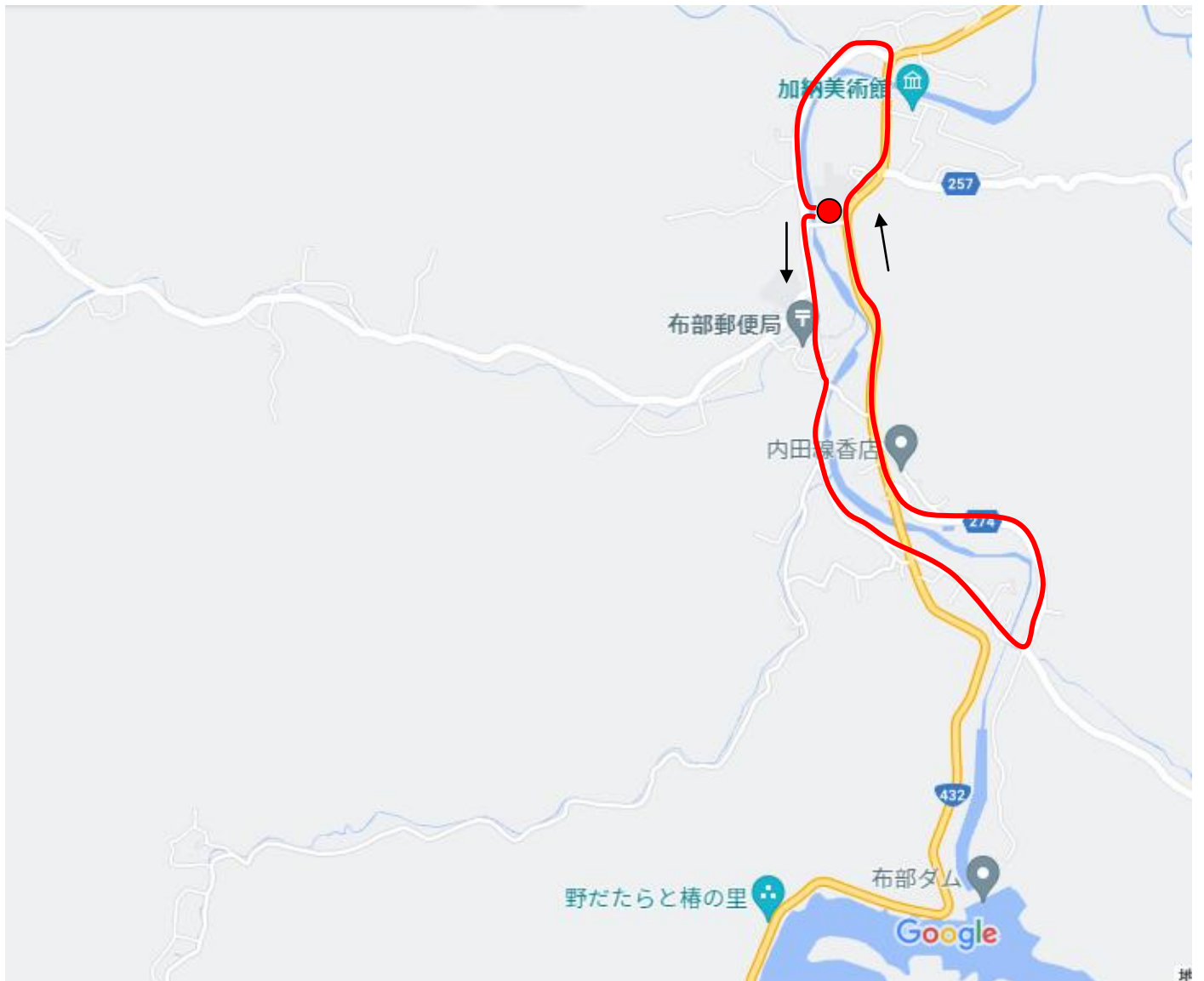
布部一周ミニ駅伝競走大会コース図

第3区間 (5.3 km)



布部一周ミニ駅伝競走大会コース図

第4区間 (4.3 km)



中継所付近詳細図



○1区スタートは、中継所より50m西

○1区・3区の走者は、中継点を一端通り過ぎ、折り返しのコーンを回ってから中継する。

○2区の走者は、国道431から左折しそのまま中継点に向かって中継する。

○アンカー4区の走者は、決勝点前50mを左折し、そのままゴールする。